

重大公路气象预警

2025年第6期

吉林省公路管理局

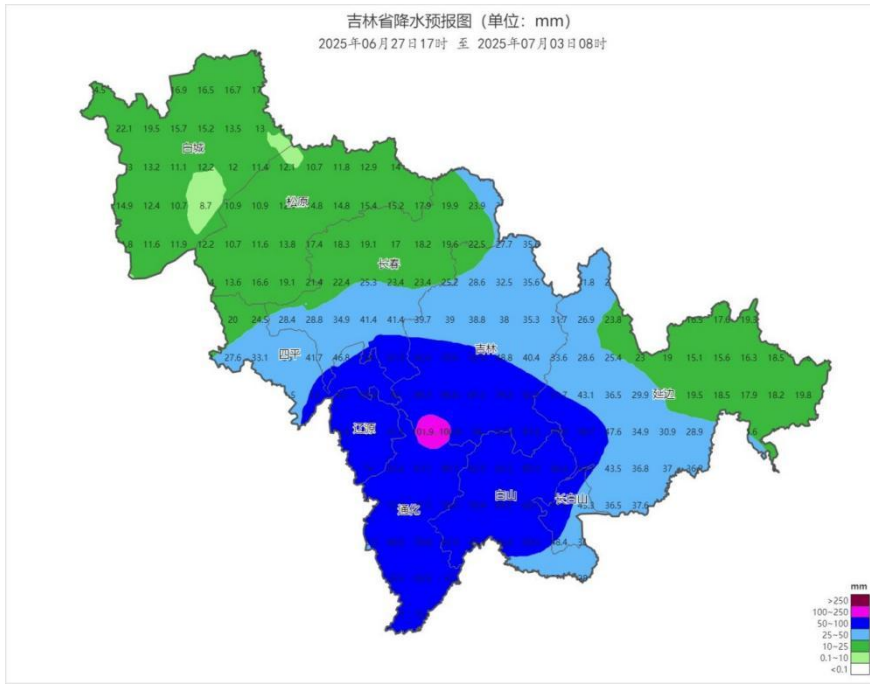
吉林省气象服务中心

2025年6月27日

6月27日傍晚至7月3日我省再迎雷雨天气

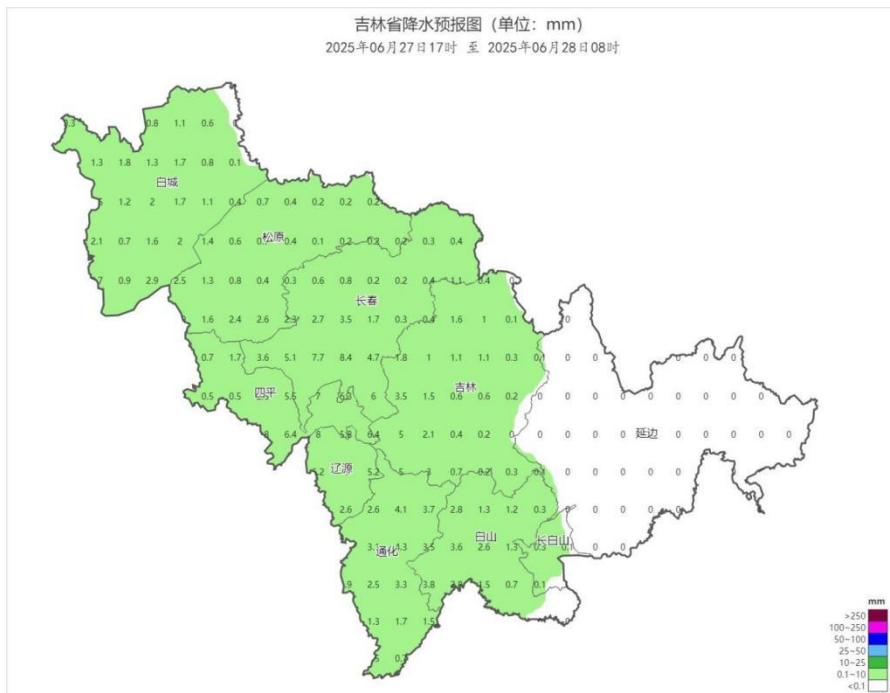
一、降水过程预报

受冷涡影响，四平大部、长春、吉林、延边、白山南部、长白山东南部降雨量20-50毫米，其中四平东南部、长春南部、吉林南部、延边西部、辽源、通化、白山大部、长白山中西部降雨量50-100毫米，其中通化北部、吉林南部降水量100毫米以上，其他地区降雨量8-20毫米（见附图），期间强对流天气仍会持续影响，重点区域为白城、松原、长春、四平、辽源、吉林、通化、白山、延边西部、长白山保护区。

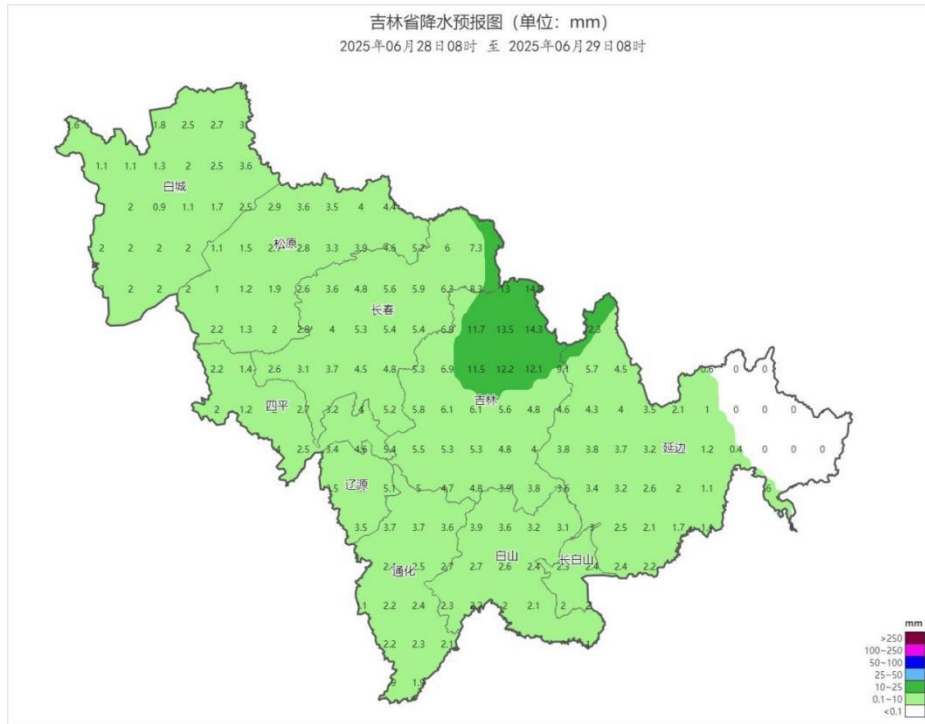


二、具体分时段预报

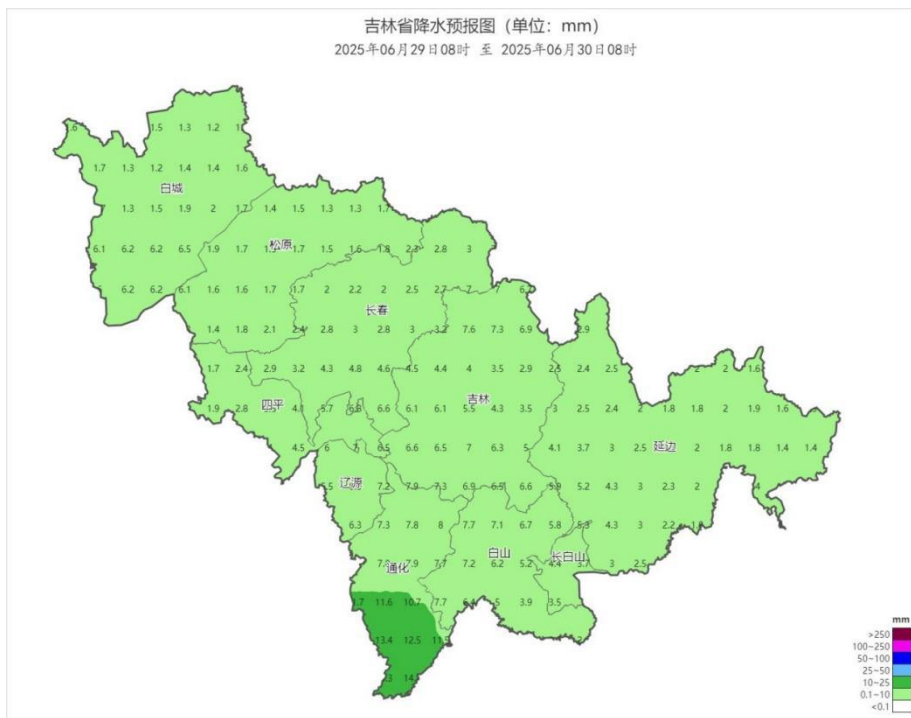
27日傍晚到夜间，松原北部、长春大部、四平中东部、辽源、吉林、通化、白山、延边西部、长白山保护开发区有对流潜势，以雷电天气为主，其中松原、长春北部、吉林北部部分地方将有短时强降水。



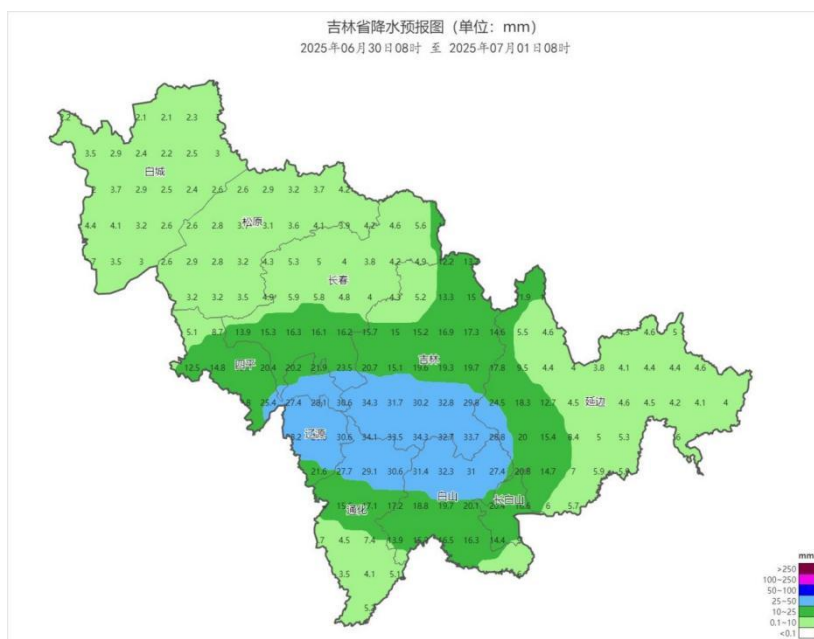
28日白天到夜间，长春北部、延边北部、吉林北部有中雨，其他地区有小雨，延边地区有阵雨或雷阵雨。



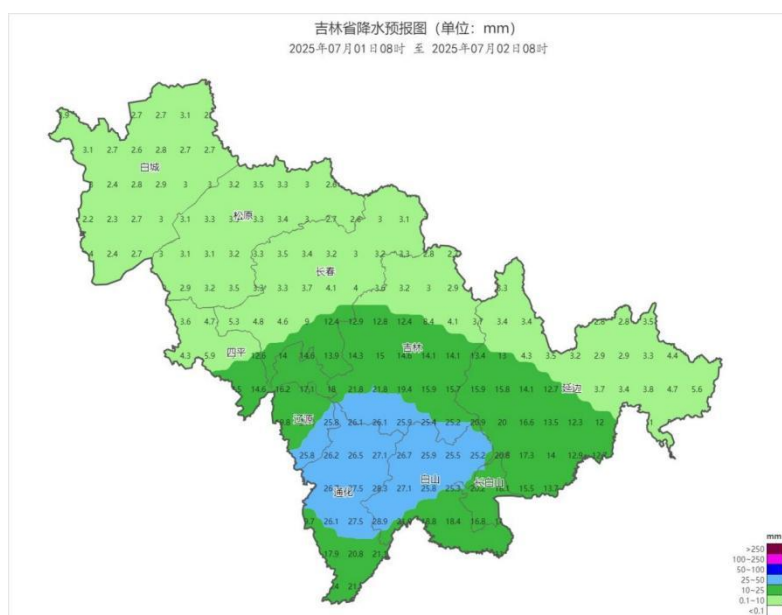
29日白天到夜间，通化南部有中雨，其他地区有小雨。



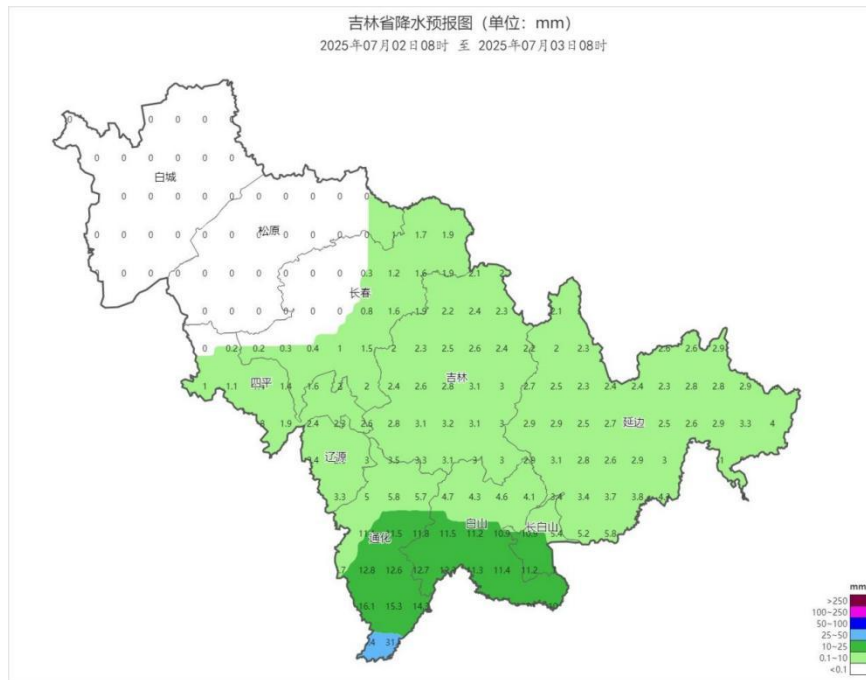
30日白天到夜间，长春、四平、吉林、通化、白山、延边有小到中雨，长白山保护开发区有中雨，辽源有中到大雨，四平东南部、长春南部、吉林南部、延边东部、通化和白山北部有大雨。



1日白天到夜间，四平、长春、吉林、延边有小到中雨，长白山保护区有中雨，辽源、通化、白山有中到大雨，吉林南部有大雨，其他地区有小雨。



2日白天到夜间，通化、白山、长白山保护开发区有小到中雨，通化南部有大雨，松原西部、长春东部和南部、四平、辽源、吉林、延边有小雨。



请上述受影响地区公路管理单位高度重视，按照《关于印发<吉林省普通公路2025年防汛防台风工作要点>的通知》要求，认真做好以下工作：

一、密切关注气象和灾害预警信息，强化临灾预警信息接收处理，及时、科学采取避险措施，按照《吉林省交通运输厅关于进一步做好汛期公路气象预警“叫应”工作的通知》要求，做好气象预警“叫应”工作。

二、做好公路基础设施巡查，及时排除隐患，确保排泄洪设施通畅。对存在重大安全隐患的路段，全力配合公安交

管部门实施科学的交通管制措施，加强值班值守，降低次生灾害发生的可能性和对公路通行的影响。

三、对发生灾害的路段，按照“先抢通、后修复”的原则进行有效处置，及时排险除患。对暂时难以抢通的路段，采取必要防范措施，设立醒目警示标志，并落实人员严密监控。

四、加强路网运行监测，及时发布路况，合理引导车流。对现场滞留车辆提供力所能及的救援服务。

五、按照《关于印发〈吉林省普通国省干线公路交通阻断信息报送实施细则（试行）〉的通知》（吉公路养〔2020〕129号）要求，及时上报公路阻断信息。

附件：6月27日-7月3日受降雨影响主要路段

报：吉林省交通运输厅公路管理处、安全监督处

编稿：陈佳伟

审核：王雪

印发时间：2025年6月27日17时

附件 1

6 月 27 日-7 月 3 日受降水影响主要路段（国道）

所属市	所属县	路线编码	路线名称
长春市	双阳区	G302	琿阿线
		G334	龙东线
	九台区	G229	饶盖线
	农安县	G302	琿阿线
		G334	龙东线
	榆树市	G102	京抚线
		G202	黑大线
		G503	五通线
	德惠市	G102	京抚线
	公主岭市	G102	京抚线
		G232	牙四线
		G504	抚公线
吉林市	城区公路科	G202	黑大线
		G302	琿阿线
	永吉县	G202	黑大线
		G302	琿阿线
	蛟河市	G222	嘉临线
		G302	琿阿线
	桦甸市	G222	嘉临线
		G334	龙东线
	舒兰市	G202	黑大线
		G222	嘉临线
		G229	饶盖线
	磐石市	G202	黑大线
G334		龙东线	
G504		抚公线	
四平市	四平城区	G102	京抚线
		G232	牙四线
		G303	集阿线
	梨树县	G102	京抚线
		G232	牙四线
	伊通县	G229	饶盖线
G504		抚公线	

	双辽市	G203	绥沈线
		G231	嫩双线
		G303	集阿线
辽源市	辽源郊区	G229	饶盖线
		G303	集阿线
	东丰县	G303	集阿线
	东辽县	G229	饶盖线
		G303	集阿线
通化市	通化市郊	G201	鹤大线
		G303	集阿线
	通化县	G201	鹤大线
		G230	通武线
		G303	集阿线
	辉南县	G504	抚公线
	柳河县	G303	集阿线
	集安市	G303	集阿线
		G331	丹阿线
		G506	集本线
白山市	白山城区	G201	鹤大线
		G331	丹阿线
	江源区	G201	鹤大线
		G222	嘉临线
	抚松县	G201	鹤大线
		G331	丹阿线
		G504	抚公线
	靖宇县	G222	嘉临线
		G504	抚公线
	长白县	G331	丹阿线
	临江市	G222	嘉临线
G331		丹阿线	
松原市	宁江区	G203	绥沈线
		G302	琿阿线
		G503	五通线
	前郭县	G203	绥沈线
		G232	牙四线
		G302	琿阿线
		G503	五通线

	长岭县	G203	绥沈线
		G231	嫩双线
		G232	牙四线
		G334	龙东线
	乾安县	G232	牙四线
		G503	五通线
	扶余市	G102	京抚线
G503		五通线	
白城市	洮北区	G231	嫩双线
		G302	琿阿线
	镇赉县	G231	嫩双线
	通榆县	G231	嫩双线
		G334	龙东线
		G503	五通线
	洮南市	G231	嫩双线
	大安市	G232	牙四线
G302		琿阿线	
延边州	延吉市	G302	琿阿线
		G333	三莫线
	图们市	G302	琿阿线
		G331	丹阿线
	敦化市	G201	鹤大线
		G302	琿阿线
		G334	龙东线
	琿春市	G302	琿阿线
		G331	丹阿线
	龙井市	G302	琿阿线
		G331	丹阿线
		G333	三莫线
		G334	龙东线
	和龙市	G331	丹阿线
		G334	龙东线
	汪清县	G333	三莫线
	安图县	G302	琿阿线
G334		龙东线	
长白山	长白山	G331	丹阿线
梅河口市	梅河口市	G202	黑大线

		G303	集阿线
		G504	抚公线

附件 2

6 月 27 日-7 月 3 日受降水影响主要路段（省道）

所属市	所属县	路线编码	路线名称
长春市	双阳区	S001	经济圈
	九台区	S001	经济圈
		S101	长吉线
		S302	九王线
		S303	其太线
	农安县	S001	经济圈
		S302	九王线
		S303	其太线
	榆树市	S301	舒陶线
	德惠市	S001	经济圈
		S302	九王线
		S303	其太线
	公主岭市	S001	经济圈
		S102	长双线
		S512	秦八线
吉林市	城区公路科	S101	长吉线
		S302	九王线
		S510	舒大线
	永吉县	S001	经济圈
		S206	永新线
	蛟河市	S508	蛟凤线
	桦甸市	S206	永新线
	舒兰市	S301	舒陶线
		S510	舒大线
	磐石市	S208	烟辽线
S511		桦朝线	
四平市	四平城区	S513	四杨线
	梨树县	S512	秦八线
	伊通县	S001	经济圈
		S208	烟辽线
双辽市	S102	长双线	
辽源市	辽源郊区	S208	烟辽线
	东丰县	S208	烟辽线

		S209	那小线
	东辽县	S208	烟辽线
通化市	通化市郊	S205	石通线
	通化县	无	
	辉南县	S206	永新线
		S207	辉三线
	柳河县	S206	永新线
		S207	辉三线
集安市	无		
白山市	白山城区	S205	石通线
		S207	辉三线
	江源区	S205	石通线
	抚松县	S204	漫临线
		S304	松露线
		S305	天北线
	靖宇县	无	
	长白县	S203	天长线
临江市	S204	漫临线	
松原市	宁江区	S514	松哈线
	前郭县	S302	九王线
		S303	其太线
	长岭县	S001	经济圈
		S303	其太线
		S517	前太线
	乾安县	S516	舍乾线
	扶余市	S301	舒陶线
S514		松哈线	
白城市	洮北区	S211	扎突线
	镇赉县	S210	齐大线
		S211	扎突线
		S515	镇莫线
	通榆县	S212	安通线
		S518	洮向线
		S519	通向线
	洮南市	S211	扎突线
		S518	洮向线
大安市	S210	齐大线	

		S212	安通线
		S516	舍乾线
延边州	延吉市	S201	绥东线
		S504	三龙线
	图们市	无	
	敦化市	S507	敦凤线
	珲春市	S202	穆长线
		S501	复分线
		S503	珲沙线
	龙井市	S504	三龙线
	和龙市	S505	和南线
		S506	和崇线
	汪清县	S201	绥东线
		S202	穆长线
		S501	复分线
		S502	汪东线
	安图县	S201	绥东线
		S304	松露线
长白山	长白山	S203	天长线
		S304	松露线
		S305	天北线
		S509	和天线
梅河口市	梅河口市	无	